




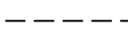





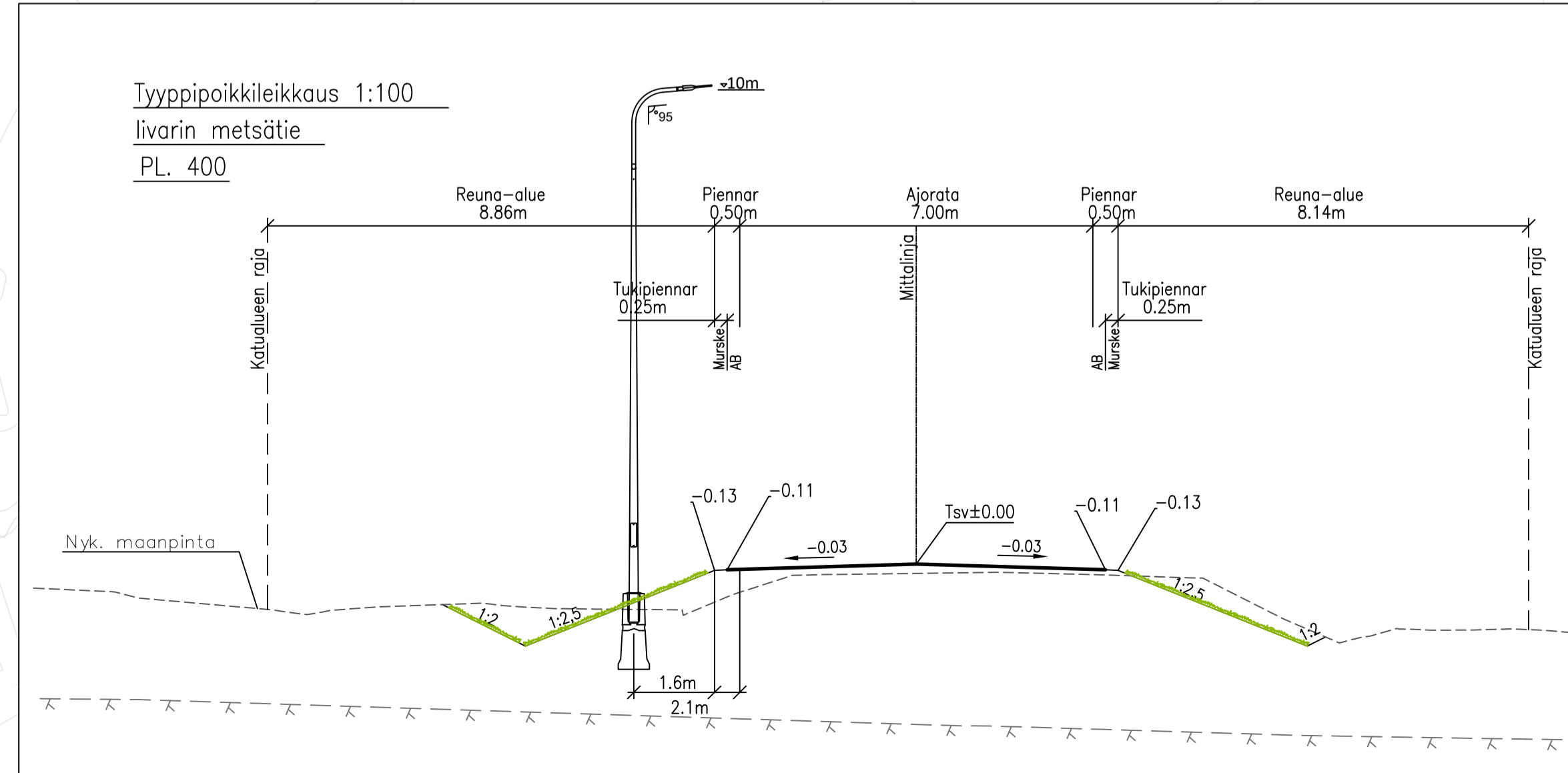




**MERKINTÖJEN SELITYS:**

-  AJORATA, ASFALTI
-  NIITYNUMMI
-  AJORATA, TUKIPIENNAR (SORA)
-  AVOKALLIO
-  AJORATA, PÄÄLLYSTEEN REUNA
-  AJORATA, AJORATAMERKINTÄ
-  RUMPU
-  AVO-OJA
-  NYKYINEN AVO-OJA, JOHON LIITYTÄÄN
-  VALAISIN, METALLIPYLVÄS
-  KATUKORKEUS



|  |                          |
|--|--------------------------|
| Piirustaja<br>KATUUNNITELMA  | Kylä<br>KIRKONKYLÄ       |
| Kohde / Sisältö<br>IIVARIN METSÄTIE<br>ASEMAPIIRUSTUS<br>PLV 0-600 | Mittakaava<br>1:1000     |
| TYYPPIPOIKKILEIKKAUS   | 1:100                    |
| Kons. nro<br>KONS. NRO   | 30.10.2024               |
| Suunnittelija<br>V. PAJUNEN  | Piirustus nro<br>5859-42 |
| Tarkistanut<br>TARKISTANUT   |                          |

NURMIJÄRVEN KUNTA  
YMPÄRISTÖTOIMIALA  
KUNNALLISTEKNIIKAN SUUNNITTELU  
PL 37, 01901 Nurmijärvi  
puh. (09) 250 021  
www.nurmijarvi.fi

**SITOWISE**  
Vuolteenkatu 2  
33100 TAMPERE  
020 747 6000  
www.sitowise.com

Asemakaava vahv.  
19.6.2015  
Nähtävillä  
13.-27.11.2024  
TEKLA  
Nurmijärven Vesiviesintökeskuksen johtaja  
—  
KOORDINAATTIJÄRJESTELMÄ ETRS-GK25  
KORKEUSJÄRJESTELMÄ NZ000