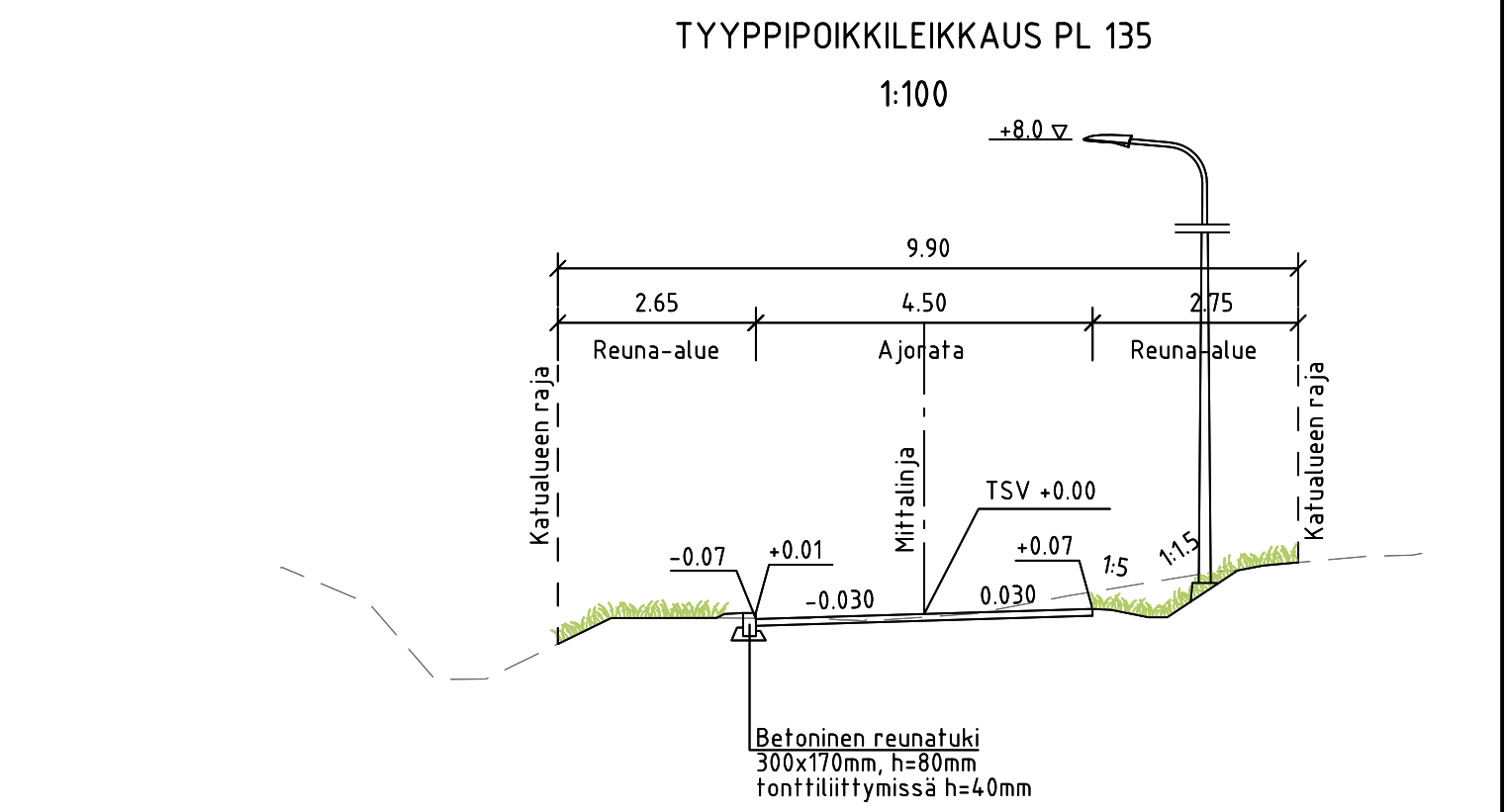
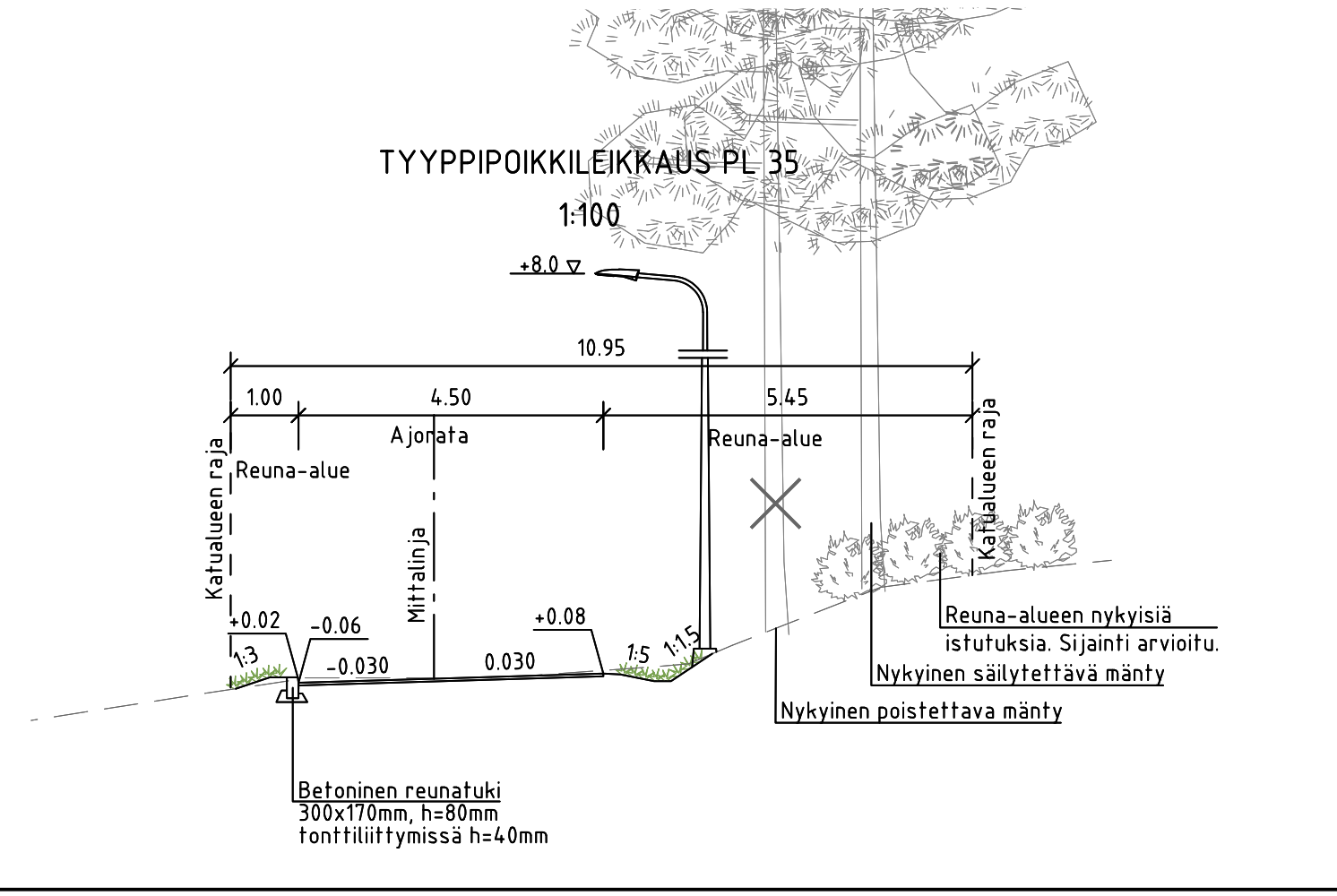
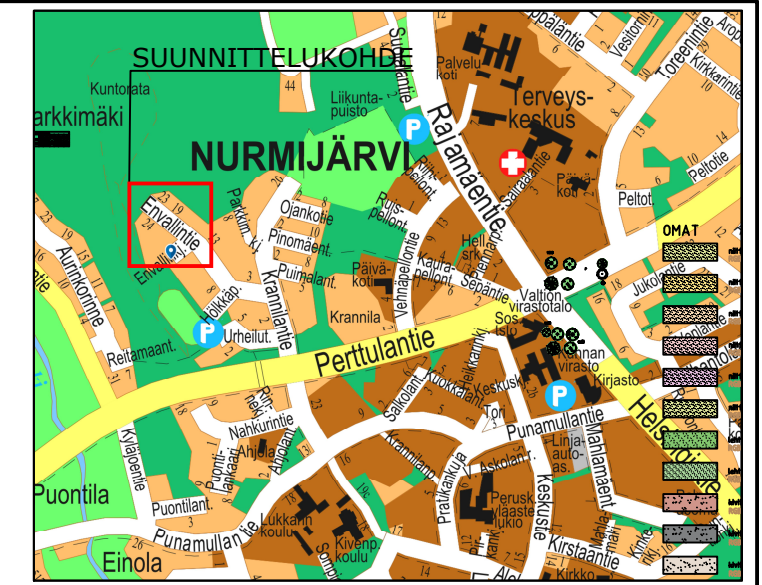


- ### PIIRUSTUSMERKINNÄT
- Asfaltti, ajorata
 - Nykyinen rakennus
 - Kivituhka
 - Reunaviheralue
 - Puistokate
 - Lehtipensas
 - Nykyinen avokallio ja louhekivialue
 - Ajoradan reuna
 - Reunatuki, harmaa betoninen
 - Madallettu reunatuki, harmaa betoninen
 - Ritiläkaivo, hulevesiviemäri, suunniteltu
 - Hulevesikaivo, hulevesiviemäri, suunniteltu
 - Hulevesiviemäri, nykyinen
 - Avo-oja, suunniteltu. Virtaussuuntanuoli
 - Suunniteltu kadun korkeusasema
 - Säilytettävä havupuu
 - Säilytettävä lehtipuu
 - Poistettava havupuu
 - Säilytettävä pensasaita
 - Valaisinylväs, suunniteltu, sijainti ohjeellinen
 - Valaisinylväs, nykyinen
 - Säilytettävä jakokaappi
 - Säilytettävä katos
 - Poistettava kivi
 - Liikennemerkki, suunniteltu



A Suunnittelualaue on laajentunut nähtävillöön 16.-30.8.2023 ja hyv.käs. Tekla 2.11.2023 jälkeen		J. Mar	30.09.2024
tunnus muutos		nimimerkki päiväs	
Piirustusloji KATUSUUNNITELMA	Kylä KIRKKONKYLÄ	Mittakaava	Asemakaava vahv. 24.6.2014
Kohde / Sisältö	Envallintie välillä Envallinkuja-kääntöpaikka		Nähtävillä 16.8-30.8.2023
Asemapiirustus		1:500	TEKLA 2.11.2023§44
Tyypipiikkileikkaus		1:100	Nurmijärven Vest
NURMIJÄRVEN KUNTA YMPÄRISTÖTOIMIALA KUNNALLISTEKNIIKAN SUUNNITTELU		KOORDINAATTIJÄRJESTELMÄ ETRS-GK25 KORKEUSJÄRJESTELMÄ N2000	
PL 37, 01901 Nurmijärvi puh. (09) 250 021 www.nurmijarvi.fi		Kons nro	
RAMBOLL Niemenkatu 73 15140 LAHTI puh. 020 755 611 www.ramboll.fi		Suunnittelija J. Marttila, E. Seppänen 12.8.2024	
Piirtäjä NOROLA		Piirustus nro	
Tarkistanut R. Martikainen		5942-1A	

\\files\Projects\RFI2023\003\XX\RFI2023\003668\03_TULO\STUS\5942-1A_asema_Envallintie.dwg
05788752-1
X=6706100
Y=25488600