

SÖRKÄNTIE 078

1016

AR 1/2
e=0.35

1031
AO I
e=0.25

VP
Jutson-
puisto

1032
AO I
e=0.25

AO I
e=0.25

KYLÄKUJA

KIEVARINTIE

1-020-2

KOTIKUJA

1-025
AO II
e=0.25

PI

1033
AR I
e=0.35

HELLAS

1-065
AP I
e=0.30 p

TYKKIMÄENTIE










1-029


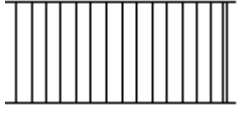
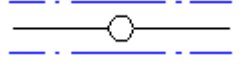
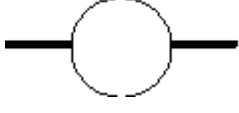
1033
T II
e=0.40

1034
AO I
e=0.25

RAJAMÄ

Kaavamääräykset

Numero	Kuva	Selitys
0103000		Rivitalojen ja muiden kytkettyjen asuinrakennusten korttelialue.
0104918		Omakotirakennusten ja muiden enintään kahden perheen talojen korttelialue. Autotalli-, talous- ym. aputilat on sijoitettava päärakennuksen yhteyteen.
0104937		Kytettyjen omakotirakennusten korttelialue.
0501900		Puistoalue.
0501901		Istutettava puistoalue.
0502904		Puistoalueille saa tehdä tarpeellisia kulkuteitä.
1203000		Korttelin, korttelinosan ja alueen raja.
1204000		Eri kaavamääräysten alaisten alueenosien välinen raja.
1205900		Ohjeellinen rakennusalan, ajoneuvoliikenteelle varatun tie- tai liikennealueen osan taikka muun sellaisen alueen raja.
1206000		Ohjeellinen rakennuspaikan raja.
1209000		Taajamanosan nimi.

	HALLAS	
1210000	1034	Korttelin numero.
1211000	1	Rakennuspaikan numero.
1212002	KOTIKUJA	Rakennuskaavatien nimi.
1217000	I	Roomalainen numero osoittaa rakennusten, rakennuksen tai sen osan suurimman sallitun kerrosluvun.
1218900	1/2 I	Murtoluku roomalaisen numeron edessä osoittaa kellarikerroksessa sallitun kerrosalaan laskettavan varsinaisen kerrosluvun.
1220900	e=0.25	Rakennuspaikalle rakennettavaksi sallitun kerrosalan suhde rakennuspaikan pinta-alaan.
1227000		Rakennusala.
1246900		Yleiselle jalankululle varattu tiealue.
1258001		Maanalaista johtoa varten varattu alueen osa.
1258006		Voimansiirtoalue.
1300208		Naapurirakennuspaikan rajalle tai 4 m sitä lähemmäksi rakennettavan rakennuksen rajanpuoleiseen seinään ei saa tehdä muita

		aukkoja kuin ikkunoita, joiden on oltava vähintään 160 cm huoneen lattian yläpuolella.
1301006		Rakennuslupaa haettaessa on rakennuspaikkaa varten osoitettava vähintään seuraavat autopaikat:
1301207		Asuinhuoneistot: 1 ap / 60 huoneisto m2, kuitenkin vähintään 1 autopaikka huoneistoa kohti.
1302011		Rakentamattomat korttelialueet, joita ei käytetä kulkuteinä, autopaikkoina tai leikkikenttinä, on istutettava tai pidettävä hoidetussa kunnossa.