

### 3-344 Klaukkalan Ropakkotien pysäköintialueiden asemakaavan muutos

Asemakaavoitus- ja rakennuslautakunta 17.03.2020 § 21

Nurmijärven kunta käynnistää asemakaavan muutoksen Klaukkalassa korttelien 3034, 3073 ja 3045 välisellä puistoalueella. Suunnittelualueen pinta-ala on noin 0,6 ha.

Asemakaavan muutoksen vireille tuloa käsiteltiin asemakaavoitus- ja rakennuslautakunnan kokouksessa 21.1.2020. Asia palautettiin uudelleen valmisteltavaksi siten, että pysäköintiratkaisua tarkastellaan laajemmalla alueella. Asia tuotiin uudestaan asemakaavoitus- ja rakennuslautakunnan kokoukseen keskusteluasiana 25.2.2020. Kokousta varten laadittiin kartta mahdollisista uusista pysäköintialueista ja ratkaisuista, jotka voisivat vaikuttaa pysäköintipaikkojen tarpeeseen. Tarkastelukartta liitetään asemakaavamutoksen selvitysaineistoon.

Asemakaavan muutostyön tarkoituksena on tutkia mahdollisuutta suunnitella ja toteuttaa uusia pysäköintipaikkoja Ropakkotien alueelle. Ropakkotien alueelle on valmistunut ja valmistumassa täydennysrakentamista. Alueella ei ole kuitenkaan yleistä pysäköintialuetta. Alueen voimassa olevan asemakaavan mukainen asuinrakentaminen on toteutunut huomattavasti pienempinä asuintoina, kuin mihin kaavassa oli varauduttu. Tämän johdosta kaavassa määritelty autopaikkatarve on osoittautunut riittämättömäksi. Asemakaavan muutos tehdään kunnan aloitteesta.

Suunnittelualueena oleva puistonosa on kunnan omistuksessa.

Alueella on voimassa kolme eri asemakaavaa. Suunnittelualueen läntinen osa puistoa kuuluu Klaukkalan Ropakon asemakaavaan vuodelta 1987. Puiston itäinen osa kuuluu Klaukkalan Järvihaan laajennuksen asemakaavaan vuodelta 2002. Puistoa halkoo jalankulku- ja pyörätie, joka kuuluu Klaukkalan Järvihaan asemakaavaan vuodelta 1980.


Klaukkalan osayleiskaavassa alue on osoitettu merkinnällä AP-2: ”Pientalovaltainen asuntoalue. (Merkinnän kuvaus: Merkinnällä on osoitettu pääosin rakennettu asemakaavoitettu alue.) Alueen kerrosalasta pääosa varataan rivi- ja ryhmäpientaloja tai tehokkuusluvultaan vastaavanlaista asuntotyyppiä varten”.

Kaavan laatiminen ei edellytä maanhankintaa.

Vaikutukset ympäristöön: Pysäköintialueen toteuttaminen parantaa alueen liikenneturvallisuutta. Vaikutus lähiympäristön asumisviihtyvyyteen voi olla viihtyisyyttä vähentävä, kun osaa puistoalueesta käytetään pysäköintiin. Pysäköintialueen suunnittelussa huomioidaan lähialueen asutus muun muassa pysäköintialueen koon, maastonmuotoilun, istutusten, valaistuksen yms. avulla.

Kaavamuuotos on vaikutuksiltaan merkittävä ja sen hyväksyy valtuusto.

**Esittelijä**



Tekninen johtaja

**Esitys**

Asemakaavoitus- ja rakennuslautakunta päättää ilmoittaa asemakaavan muutoksen Klaukkalan Ropakkotien pohjoispuolella olevalla puistoalueella vireille tulleeksi.

**Valmistelija**

kaavasuunnittelija Juha Kanninen, puh. 040 317 2364

**Päätös**

Esitys hyväksyttiin.

Asemakaavoitus- ja rakennuslautakunta 09.06.2020 § 50


Nurmijärven kunnan asemakaavoitus- ja rakennuslautakunta päätti 17.3.2020 käynnistää asemakaavan muutoksen Klaukkalassa, korttelien 3034, 3073 ja 3045 välisellä puistoalueella. Suunnittelualueen pinta-ala on noin 0,64 ha. Asemakaavan muutostyön tarkoituksena on tutkia mahdollisuutta suunnitella ja toteuttaa uusia yleisiä pysäköintipaikkoja Ropakkotien alueelle.

Vireille tulon yhteydessä asemakaavan muutoshankkeesta saatiin kuusi palautetta ja yksi lausunto. Ropakon alueen asukkaat antoivat palautetta muun muassa viheralueiden vähentämisestä, pysäköinnin valvonnan puutteesta ja kunnan toiminnasta alueidenkäytön suunnittelussa. Palautteissa moitittiin erityisesti suunnitellun pysäköintialueen sijaintia ja kyseenalaistettiin hankkeen tarpeellisuus.

Palautteissa korostui se, että asukkaiden mielestä Ropakon pysäköintipaikkaongelmat johtuvat Ropakkotien alkupäähän rakennetuista kerrostaloista ja siitä, että kerrostalojen on annettu rakentaa tarvetta vähemmän pysäköintipaikkoja tonteilleen. Palautteiden perusteella suunniteltavan yleisen pysäköintialueen tulisi sijaita lähempänä kyseisiä kerrostaloja. Palautteissa vaadittiin myös, että pysäköintiongelma ratkaistaisiin kyseisten kerrostalotonttien sisällä.

Asemakaavan muutosluonnoksen selostusaineistoon sisältyy tiivistelmä palautteiden pääkohdista asemakaavoituksen kommentteilla. Tiivistelmän liitteenä on kartta Ropakon ympäristön virkistysalueista. Liitteenä on myös vireille tulo –vaiheessa esitetty mahdollisten uusien pysäköintialueiden tarkastelukartta. Alkuperäiset palautteet perusteluineen ovat nähtävillä kokousaineiston oheismateriaalina.

Kaavamuutosalueen koko on noin 6 400 neliometriä. Suunniteltu pysäköintialue on tästä noin 1 000 neliometriä. Puistoalueiden yhteenlaskettu pinta-ala kaavamuutosalueella on kaavamuutoksen jälkeen noin 4 800 neliometriä. Puiston osuus suunnittelualueen pinta-alasta pienenee noin 830 neliometriä, voimassa olevaan asemakaavaan verrattuna. Jalankulku- ja pyörätienlinjausta muutetaan siten, että se kulkee jatkossa suunnitellun pysäköintialueen länsipuolitse. Ohjeellinen jalkakäytävä yhdistää pysäköintialueen jalankulku- ja pyörätiehen pohjoisen suunnasta, olemassa olevaa kevyenliikenteenväylää pitkin.



Kaavan laatiminen ei edellytä maanhankintaa.

Pysäköintialueen toteuttaminen parantaa alueen liikenneturvallisuutta ohjaamalla ajoneuvojen pysäköinnin sille varatulle alueelle. Vaikutus lähiympäristön asumisviihtyvyyteen voi olla viihtyisyyttä vähentävä, kun osaa puistoalueesta käytetään pysäköintiin. Pysäköintialueen suunnittelussa huomioidaan lähialueen asutus muun muassa pysäköintialueen koon, maastonmuotoilun, istutusten, valaistuksen, päällysteen yms. avulla. Asemakaavan muutoksella säilytetään puiston viheryhteydet kaikkiin ilmansuuntiin.

Kaavamuuotos on vaikutuksiltaan merkittävä ja sen hyväksyy valtuusto.

**Esittelijä**

Tekninen johtaja

**Esitys**

Asemakaavoitus- ja rakennuslautakunta päättää esittää kunnanhallitukselle, että se hyväksyy Klaukkalan Ropakkotien pohjoispuolista puistoaluetta koskevan asemakaavan muutosluonnoksen ja asettaa suunnitteluaineiston MRA 30 §:n mukaisessa tarkoituksessa nähtäville 30 päivän ajaksi.

**Valmistelija**

kaavasuunnittelija Juha Kanninen, puh. 040 317 2364

**Päätös**

Esitys hyväksyttiin.

Kunnanhallitus 22.06.2020 § 154

**Esittelijä**


Kunnanjohtaja

**Esitys**

Kunnanhallitus päättää asemakaavoitus- ja rakennuslautakunnan esityksen mukaisesti, että se hyväksyy Klaukkalan Ropakkotien pohjoispuolista puistoaluetta koskevan asemakaavan muutosluonnoksen ja asettaa suunnitteluaineiston MRA 30 §:n mukaisessa tarkoituksessa nähtäville 30 päivän ajaksi.

**Päätös**

Esitys hyväksyttiin.

**Asemakaavoitus- ja rakennuslautakunta 15.12.2020 § 111**

Asemakaavan muutosluonnos oli nähtävillä 13.8.-14.9.2020. ELY-keskus ilmoitti, ettei sillä ole lausuttavaa kaavahankkeeseen liittyen. Luonnoksesta saatiin yksi mielipide, joka käsitteli laajemmin Ropakon alueen pysäköinti- ja liikennetilannetta. Palautteessa oltiin huolestuneita alueella tapahtuvasta pysäköinnistä pyöräteille ja pientareille, tästä aiheutuvasta vaarasta jalankulkijoille ja pyöräilijöille sekä vaadittiin tehokkaampaa pysäköinninvalvontaa Ropakon alueelle.

Ropakon alueen pysäköintipaikkojen puutteeseen ja tästä aiheutuviin pysäköintiongelmiin pyritään vastaamaan kahdella vireillä olevalla asemakaavan muutoksella. Ropakkotien pysäköintialueelle tulee alustavien suunnitelmien mukaan 22 uutta autopaikkaa. Myös Alitilantien kaavamutoksella suunnitellaan uutta pysäköintialuetta. Lisäksi Ropakkotien ja Tilkantien katualueille rakennetaan uusia kadunvarsipaikkoja. Vastineet palautteisiin löytyvät kaava-aineiston liitteistä.

Kaavan laatiminen ei edellytä maanhankintaa.

Vaikutukset ympäristöön: Pysäköintialueen toteuttaminen parantaa alueen liikenneturvallisuuksi ohjaamalla ajoneuvojen pysäköinnin sille varatulle alueelle. Vaikutus lähiympäristön asumisviihtyvyyteen voi olla viihtyisyyttä vähentävä, kun osa puistoalueesta muuttuu pysäköintialueeksi. Pysäköintialueen suunnittelussa huomioidaan lähialueen asutus muun muassa pysäköintialueen koon, maastonmuotoilun, istutusten, valaistuksen, päällysteen yms. avulla. Pysäköintialueen rakentamisen yhteydessä puistoon rakennetaan hulevesipainanteita, joista on hyötyä hulevesien viivytämisen kannalta etenkin tulva-aikaan. Asemakaavan muutoksella säilytetään puiston viheryhteydet kaikkiin ilmansuuntiin.

Kaavamuuos on vaikutuksiltaan merkittävä ja sen hyväksyy kunnanvaltuusto.

**Esittelijä**

Tekninen johtaja

**Esitys**


Asemakaavoitus- ja rakennuslautakunta esittää kunnanhallitukselle, että se hyväksyy Klaukkalan Ropakkotien pohjoispuolista puistoaluetta koskevan asemakaavan muutosehdotuksen ja asettaa suunnitteluaineiston MRA 27 §:n mukaisessa tarkoituksessa nähtäville 30 päivän ajaksi.

**Valmistelija**

kaavasunnittelija Juha Kanninen, juha.kanninen@nurmijarvi.fi

**Päätös**

Esitys hyväksyttiin.



### **Esittelijä**

Kunnanjohtaja

### **Esitys**

Kunnanhallitus päättää asemakaavoitus- ja rakennuslautakunnan esityksen mukaisesti hyväksyä Klaukkalan Ropakkotien pohjoispuolista puistoaluetta koskevan asemakaavan muutosehdotuksen ja asettaa kaavan suunnitteluaineiston MRA 27 §:n mukaisessa tarkoituksessa nähtäville 30 päivän ajaksi.

Pöytäkirja tarkastetaan tämän pykälän osalta kokouksessa.

### **Valmistelija**

kaavasunnittelija Juha Kanninen, juha.kanninen@nurmijarvi.fi

### **Päätös**

Hyväksyttiin esitys.

Pöytäkirja tarkastettiin tämän asian osalta kokouksessa.

### **Asemakaavoitus- ja rakennuslautakunta 06.04.2021 § 29**


Ropakkotien pysäköintialueiden asemakaavan muutosehdotus oli nähtävillä 3.2.-14.3.2021. Siitä esitettiin tänä aikana yksi lausunto ja kolme muistutusta. Uudenmaanliitto sekä Uudenmaan ELY-keskus lausuiivat, ettei heillä ole huomautettavaa kaavaehdotukseen. Muistutuksiin ja lausuntoon on vastattu kaava-aineiston vastineliitteessä.

Asemakaavoitus- ja rakennuslautakunnalla on kokouksessaan mahdollisuus tutustua palautteeseen kokonaisuudessaan. Saadut muistutukset ovat listan liitteenä.

Pysäköintialueen rakennussuunnitelmaa koskeviin muistutuksiin ja rakentamista koskeviin yksityiskohtiin vastataan kunnallistekniikan yksikön toimesta, suunnitelman tullessa hyväksymiskäsittelyyn. Rakennussuunnitelma voidaan hyväksyä asemakaavan saatua lainvoiman. Alustavan aikataulun mukaan asemakaava saa lainvoiman syksyllä 2021.

Hyväksyttävään kaavaan ei ole tehty muutoksia muutosehdotukseen nähden.

Kaavamuuotos on vaikutuksiltaan merkittävä ja sen hyväksyy kunnanvaltuusto.



**Esittelijä**

Tekninen johtaja

**Esitys**

Asemakaavoitus- ja rakennuslautakunta esittää kunnanhallitukselle, että se hyväksyy laaditut vastineet saatuihin lausuntoihin ja muistutuksiin sekä kunnanhallitukselle ja edelleen valtuustolle, että ne hyväksyvät Ropakkotien pysäköintialueiden asemakaavan muutoksen.

**Valmistelija**

kaavasuunnittelija Juha Kanninen, juha.kanninen@nurmijarvi.fi

**Päätös**

Esitys hyväksyttiin.

Kunnanhallitus 03.05.2021 § 113

**Esittelijä**

Kunnanjohtaja

**Esitys**

Kunnanhallitus päättää asemakaavoitus- ja rakennuslautakunnan esityksen mukaisesti hyväksyä laaditut vastineet saatuihin lausuntoihin ja muistutuksiin sekä esittää valtuustolle hyväksyttäväksi Ropakkotien pysäköintialueiden asemakaavan muutoksen.

**Valmistelija**

kaavasuunnittelija Juha Kanninen, juha.kanninen@nurmijarvi.fi


**Päätös**

Hyväksyttiin esitys.

Valtuusto 26.05.2021 § 60  
74/10.02.03/2020

**Esitys**

Kunnanvaltuusto hyväksyy Ropakkotien pysäköintialueiden asemakaavan muutoksen.



### **Päätös**

Kunnanvaltuusto hyväksyi esityksen.

### **Liitteet**

Liite[1]	Kaavakartta_Ropakkotie_hyv
Liite[2]	Ropakkotie_hyv_pkt

Asianmukaisesti allekirjoitetusta ja tarkastetusta sekä säädetyllä tavalla 02.06.2021 yleisesti nähtäville laitetusta pöytäkirjasta kirjoitetun otteen oikeaksi, sekä sen, ettei §:stä 60 ole säädetyin ajan kuluessa tehty valitusta, todistaa:

Nurmijärvellä 24.08.2021

Matti Aho  
lakiasiantuntija