









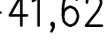
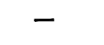


Merkintöjen selitys

-  Asfaltti Ajorata
-  Asfaltti kevyen liikenteen väylä
-  Nurmetus
-  Oja
-  Hulevesikaivo
-  Hulevesiviemäri
-  Nykyinen rumpu
-  Valaisin, viitteellinen sijainti
-  Liikennemerkki
-  Nykyinen liikennemerkki
-  +41,62 Kadun korkeusasema
-  - - - Ajoratamaalaus, keskiviiva

Reuna-alue
 Jk+pp 3,5m
 Välikaista 3,0m
 Ajorata 7,0m
 Välikaista 3,0m
 Jk+pp 3,5m
 Reuna-alue

Yksityistie toteutettu Klaukkalan
 ohikulkutien urakassa

Hulevesiallas

Piirustuslaji KÄTÖSUUNNITELMA		Kyliä KLaukkala	
Kohde / Sisältö LUHTAJOENTIEN-HAVUMÄENTIEN ASEMAKAAVA-ALUE HAVUMÄENTIE PLV 800-1130 ASEMAPIIRUSTUS 6		Mittakaava 1:500	
Piirustuksen nimi ASEMAKAAVA-ALUE		Asemakaava vahv. Nähtävillä TEKLA Nurmijärven Vesi	
Piirustuksen nro 5898-7		Piirustuksen nro 30.10.2020	
NURMIJÄRVEN KUNTA YMPÄRISTÖSIIVOUS KUNNALLISTEKNIIKAN SUUNNITTELU PL 37, 01901 Nurmijärvi puh. (09) 250 021 www.nurmijarvi.fi		SITOWISE Tuulikkala 2 02100 ESPOO puh. 020 747 6000 www.sito.fi	
Kons. nro Suunnittelija Veli-Pekka Mäkinen		Piirustuksen nro 5898-7	