


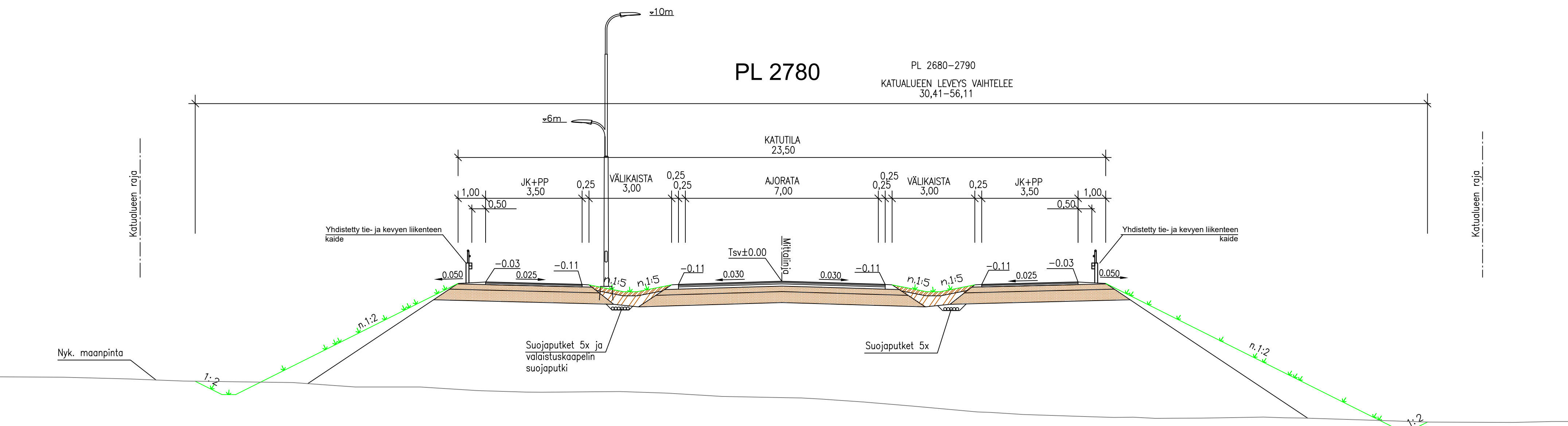
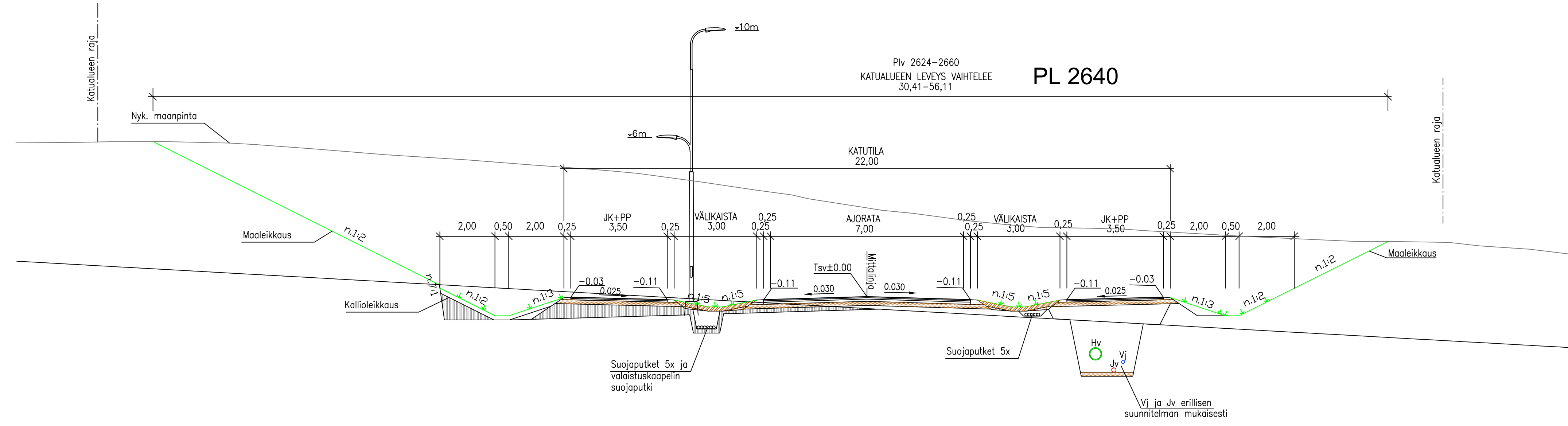
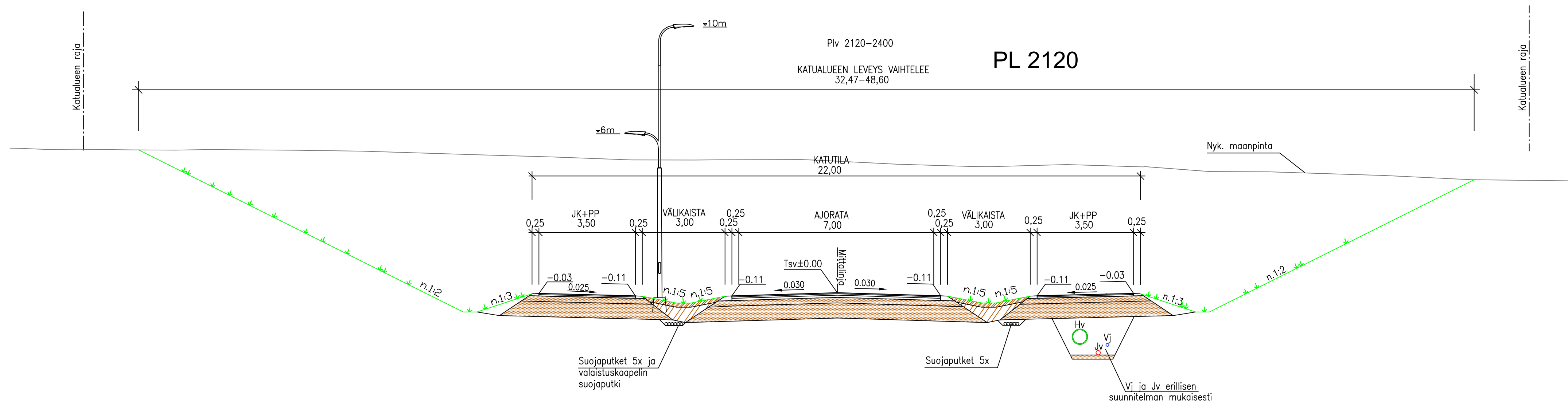


Merkintöjen selitys

-  Alustava arvioitu päällysrakenne
-  Nurmikon kasvualusta
-  Täyttö kaivumassoilla



Piirustaja KATUSUUNNITELMA Kohde / Sisältö		Ks KLAAUKKALA Mittakaava	
LUHTAJOENTIEN-HAVUMÄENTIEN ASEMAKAAVA-ALUE LUHTAJOENTIE TYYPPIPOIKKILEIKKAUKSET PL2120, PL2640 JA PL2780		Asemakaava vahv. Nähtävissä TEKLA Nurmijärven Vesi KORDINAATTIJÄRJESTELMÄ ETRS-GK25 KORKEUSJÄRJESTELMÄ N2000	
NURMIJÄRVEN KUNTA YMPÄRISTÖTOIMIALA KUNNALLISTEKNIKAN SUUNNITTELU PL 37, 01901 Nurmijärvi 02100 ESPOO puh. (09) 250 021 www.nurmijarvi.fi		Kons. nro Suunnittelija VELI-PEKKA MÄKINEN Piirustaja MVO Tarkistanut PKO	
		Piirustus nro 5898-11 30.10.2020	