


1 Lehto ja hippiäinen

Suomen pienin lintulaji viihtyy lehdon kuusten suojissa läpi vuoden.



Peukaloinen
Troglodytes troglodytes



Hippiäinen
Regulus regulus

2 Peukaloinen

Pienellä peukaloisella on pyrstö terhakkaasti pystyssä.

3 Lepakoiden saalistusalueet

Joen äärellä on runsaasti hyönteisiä, joiden perässä lepakot kurvailevat kesäisin.



Vesihiippa
Myotis daubentonii

4 Tulvaniitty ja jokiviidan lintuja / Turpa


Joella turpa tekee näyttäviä pintakäyntejä, mutta vanhan patoaltaan paikalla on nykyään tulvaniitty.



Turpa
Squalius cephalus

5 Joen lintuja / Särkikaloja

Tunnistatko telkän? Sillä on kolmiomainen pää ja kirkkaankeltainen silmä. Monissa kielissä telkän nimi merkitsee kultasilmää. Joessa uisken-televat myös vimpa, törö ja toutain.



Telkkä
Bucephala clangula



Törö
Gobio gobio


7 Myllykosken historiaa

Kosken rannalla oli veden pyörittämiä myllyjä 1500-luvulta lähtien. Joki toimi ennen myös tukkien uittoväylänä.


8 Taimenen ja vuollejokisimpukan elinkierto

Meritaimen ja vuollejokisimpukka elävät Vantaanjoessa. Molemmat ovat uhanalaisia.

Vuollejokisimpukka
Unio crassus



Luontopolku Koskikara



6 Koskikara

Koskikara on ainoa varpuslintu, joka sukeltaa. Laji on pesinyt Myllykoskella, vaikka yleensä pesäpaikka on pohjoisten tunturijokien äärellä.

Luontopolku Koskikara


Luontopolku Koskikara on noin 1,5 kilometrin pituinen. Reitti kulkee polkuja pitkin. Rannan tuntumassa olevat pitkospuut ja jyrkät portaat voivat olla liukkaita kostealla kelillä.

Vantaanjoen Myllykosken kuohut ovat vaikuttava nähtävyys. Pituutta koskella on 400 metriä ja pudotusta yksitoista metriä. Myllykosken alue soveltuu hyvin päiväretkeilyyn, ja alueella on tulentekopaikkoja. Se on myös hyvin suosittu kalastuskohde.

Jokiosuus kuuluu Vantaanjoen Natura-alueeseen. Joen varteen sijoittuvat tulvaniityt ja joen itäpuoleiset rinnelehdot. Suurin osa Myllykosken alueesta on lehtomaista kangasmetsää.

Myllykoskella kannattaa retkeillä erityisesti keväisin. Kosken solina yhdistettynä lintujen liverrykseen ja varhain keväällä kukkiviin sini- ja valkovuokkoihin on hieno elämys.

Maastossa kiertää myös puulajipolku, josta on oma esitteensä.



NURMIJÄRVI



Keski-Uudenmaan
YMPÄRISTÖKESKUS

Hyria



Nurmijärven kirkonkylän ja
Palojoen vesiosakaskunta

Luontopolun tietoiskut:

- 1 Lehto ja hippiäinen
- 2 Peukaloinen
- 3 Lepakoiden saalistusalueet
- 4 Tulvaniitty ja jokiviidan lintuja Turpa
- 5 Joen lintuja Särkikaloja
- 6 Koskikara
- 7 Myllykosken historiaa
- 8 Taimenen elinkierto Vuollejokisimpukan elinkierto

Saapuminen ja yhteystiedot

Luontopolku Koskikara sijaitsee Nurmijärven kirkonkylän lähellä osoitteessa Siippoontie 771, 01900 Nurmijärvi. Paikoitusalue sijaitsee Siippoontien pohjoispuolella. Luontopolku alkaa paikoitusalueen koillisnurkalta mäkeä ylöspäin.

