





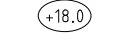















- ### PIIRUSTUSMERKINNÄT
-  Betonikivi, harmaa
  -  Nurmi
  -  Asfaltti, jk+pp-tie
  -  Asfaltti, ajorata
  -  Upotettu reunatuki
  -  Madallettu reunatuki
  -  Kadun korkeusasema
  -  Nykyinen hulevesikaivo
  -  Oja/painanne, virtausnuoli
  -  Nykyinen lehtipuu
  -  Poistettava puu
  -  Nykyinen valaisinpylväs
  -  Uusi valaisinpylväs
  -  Melusuojaus, korkeus 2,5–2,8 m.  
Sijainti ja melusuojausten rakenne tarkentuvat rakennussuunnitelmassa.
  -  Pysäkkikatos
  -  Uusi hulevesirumpu
  -  Uusi hulevesikaivo
  -  Liikennevalot

Piirustuslaji <b>KATUSUUNNITELMA</b>		Kyä <b>KIRKONKYLÄ</b>	
Kohde / Sisältö Toreeninkulma II asemakaava-alue Rajamäentie/Helsingintie välillä Raalamäentie/Perttulantie-Sairaalanatie, Raalamäentie välillä Rajamäentie/Helsingintie-Toreenintie, Sairaalanatie, Toreenintie välillä Raalamäentie-Peltotie		Mittakaava Asemakaava vahv.	
YLEISKARTTA		Nähtävillä 13.1–11.2.2021 TEKLA	
1:2000		Nurmijärven Vesi/vesilaitoksen johtaja	
 NURMIJÄRVEN KUNTA YMPÄRISTÖTOIMIALA KUNNALLISTEKNIKAN SUUNNITTELU PL 37, 01901 Nurmijärvi puh. (09) 250 021 www.nurmijarvi.fi		 Sweco Infra & Rail Oy Ilmalanportti 2 00240 HELSINKI puh. 020 739 3000 www.sweco.fi	
Kons. nro Suunnittelija <b>JOUNI ANTIKAINEN</b>		Piirustus nro <b>5911-1</b>	
Piirtäjä <b>JOUNI ANTIKAINEN</b>		Tarkistanut Maria Katajamäki	
28.12.2020			